

ЯК ШУКАТИ АДРЕСУ В ІНШІЙ КРАЇНІ – покроково із скріншотами:

(Розбираємо на прикладі пошуку адреси Grenzstraße 44, Tönisvorst, Germania)

Потрібно бути щоб Вами були завантажені карта тієї країни куди ви їдете/де знаходитесь.

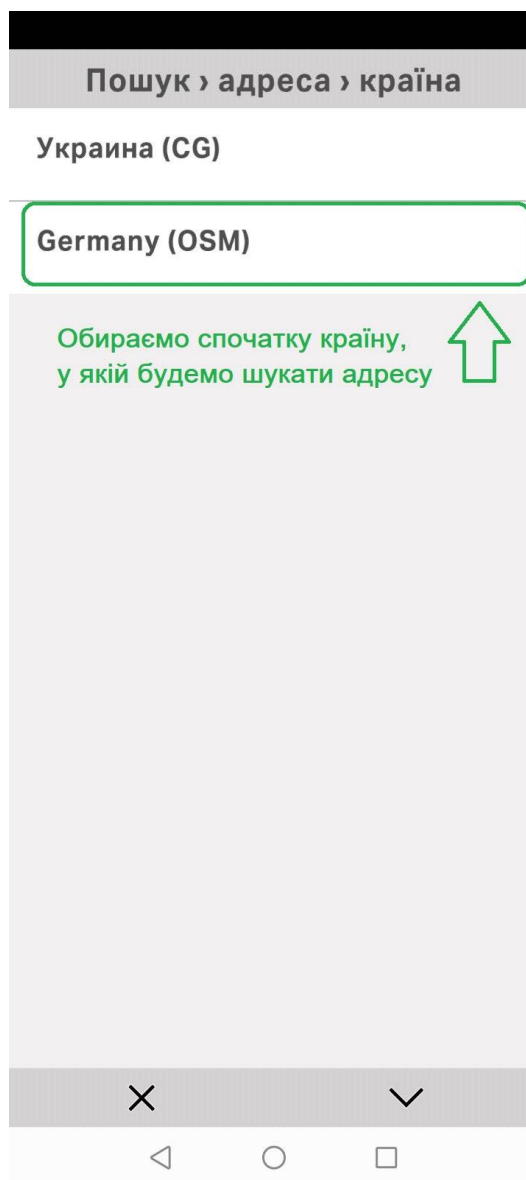
Логіка кроку 1 = обрати країну.

Йдемо в Меню → Адреса (це окремий пункт пошуку тільки адрес).

Дивимось у нижню строку де вказана країна, та якщо потрібно то вибираємо країну із атласа карт:

1. Якщо країна не вибрана, то спочатку треба Вибрати країну а в ній потім знайти та **ВИБРАТИ** населений пункт.

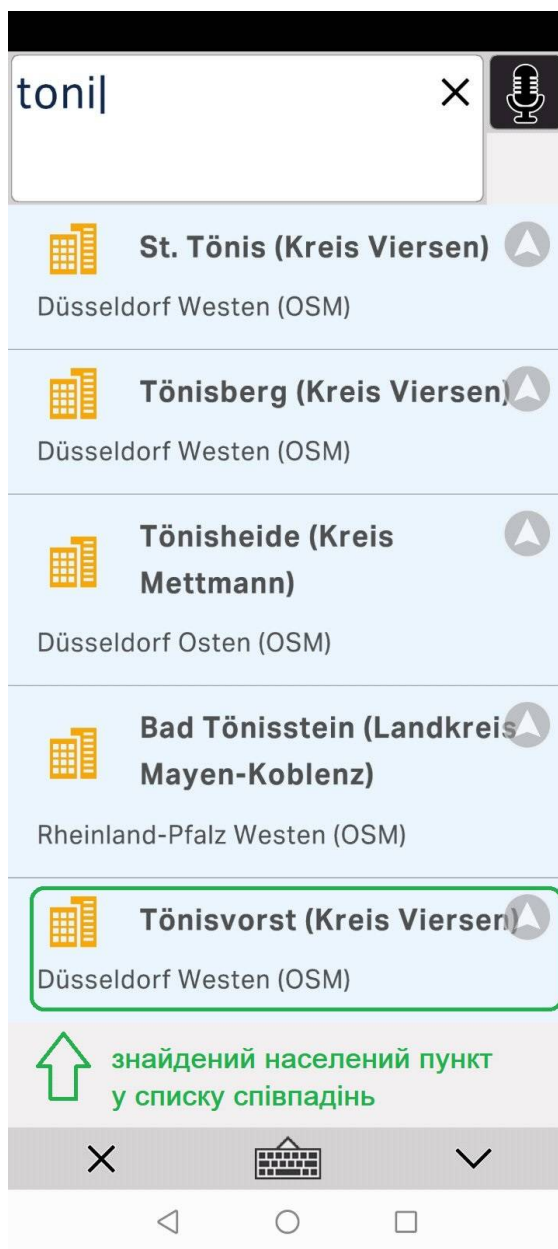
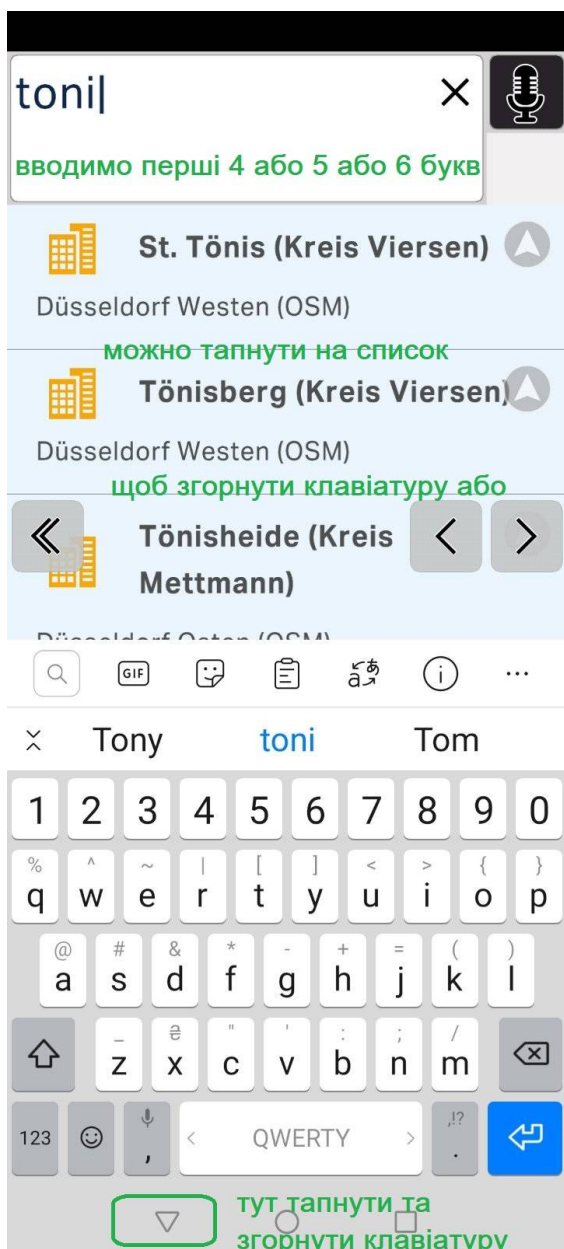
Якщо країна для пошуку адреси ще не вибрана, то обираємо так:



2. Крок 2. Шукаємо населений пункт.

Пробуємо по-чергово ввести лише декілька букв назви населеного пункту (Від 4 до 6 букв) щоб побачити список знайдених населених пунктів (які збігаються по першим буквам) та вибрати необхідний.

Якщо, наприклад вказали 4-5 букв - то співпадінь населених пунктів по першим буквам може бути багато. Тоді треба буде згорнути клавіатуру та пролистати/подивитись список до кінця.



Побачимо що у самому низу є такий населений пункт, який ми шукаємо:

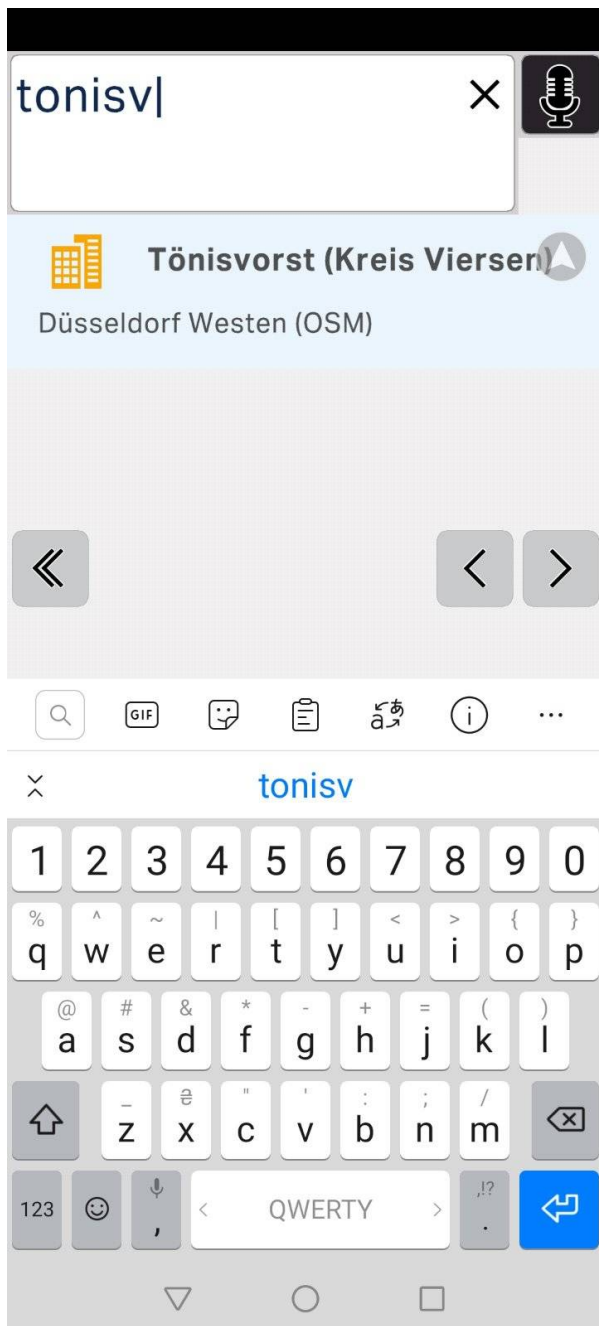
Tönisvorst (KreisViersen)
(Dusseldorf Western (OSM))

Якщо ввести не 4-5 перших букв, а більше, то результати знайденого отфільтруються краще:

Наприклад, напишемо вже 6 перші букви: tonisv

Трохи чекаємо приблизно 1-2 секунди.

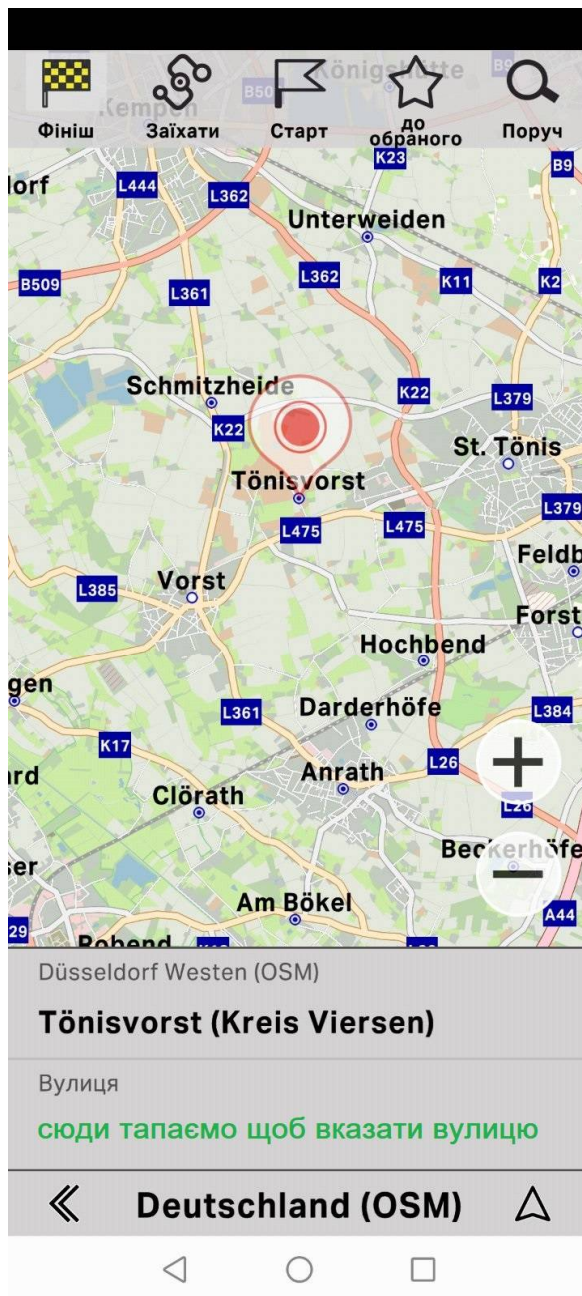
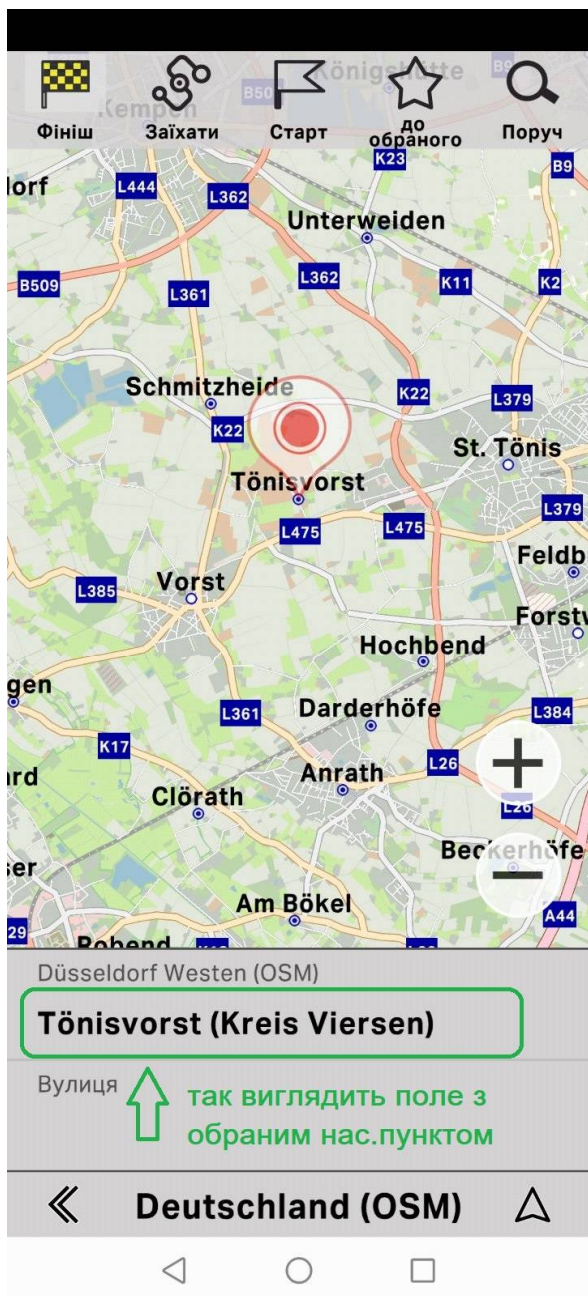
Бачимо що по 6 співпадаючих буквах маємо у нашому прикладі той самий населений пункт який ми шукаємо для прикладу.



Крок 3 – у знайденому та ОБРАНОМУ населеному пункті шукаємо необхідну вулицю:

Бачимо що населений пункт в якому будемо шукати вулицю та будинок вже «висвічується» у полі де вказується нас.пункт (місто).

Потім тапаємо у полі для назви вулиць та вибираємо необхідну вулицю.

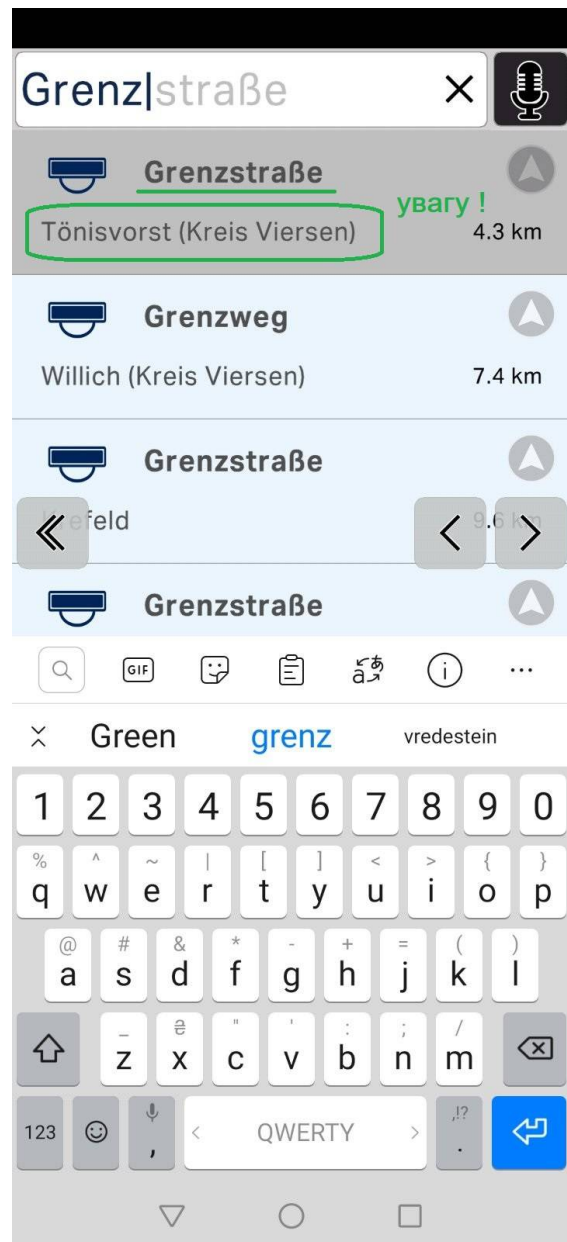
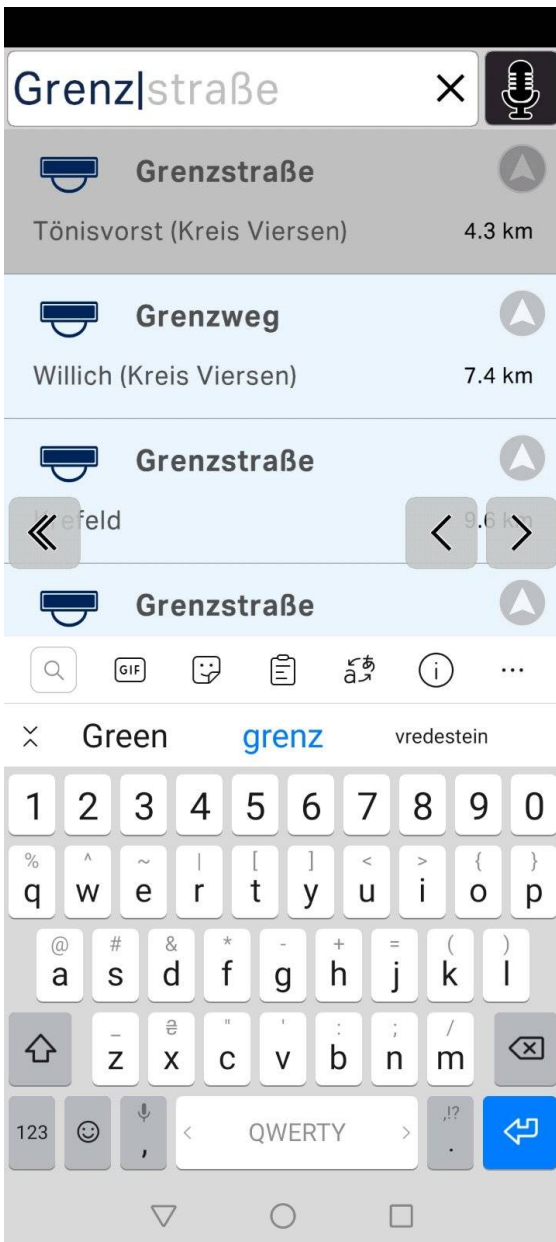


Далі переходимо до введення вулиці та пошуку номеру будинку.

Крок 4. Шукаємо з нашого прикладу далі будинок по адресу Гренцштрассе 44.

У полі для введення вулиці тапаємо та пишемо 4-6 букв – початок назви вулиці:

ДУЖЕ ВАЖЛИВО: Перевіряємо під назвою вулиці до якого населеного пункту вона відноситься.

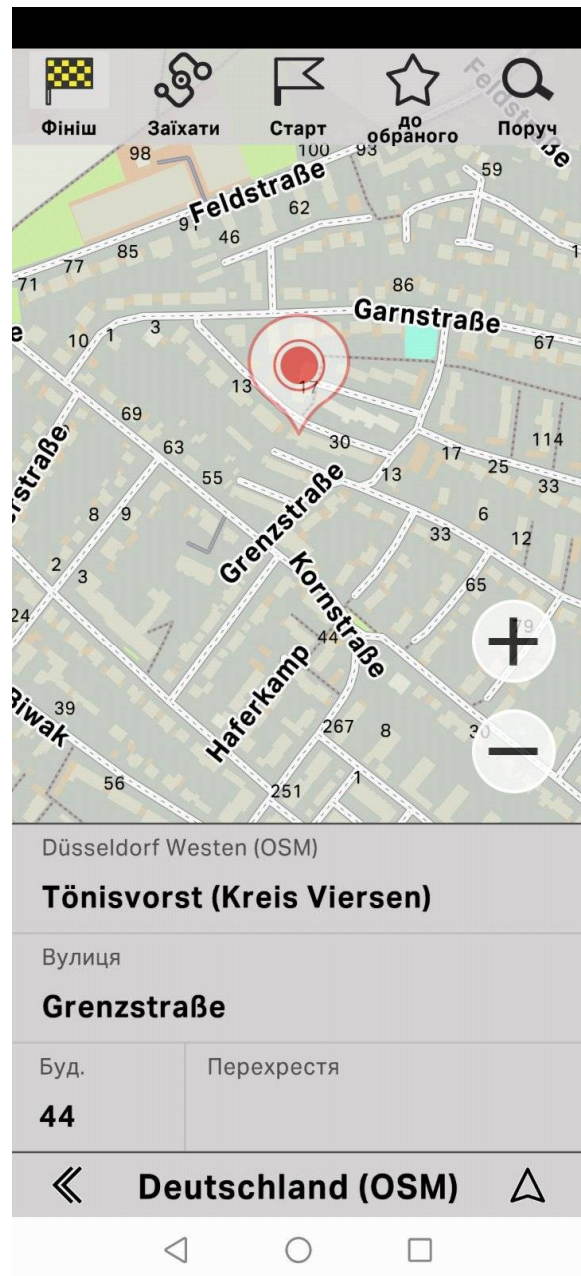
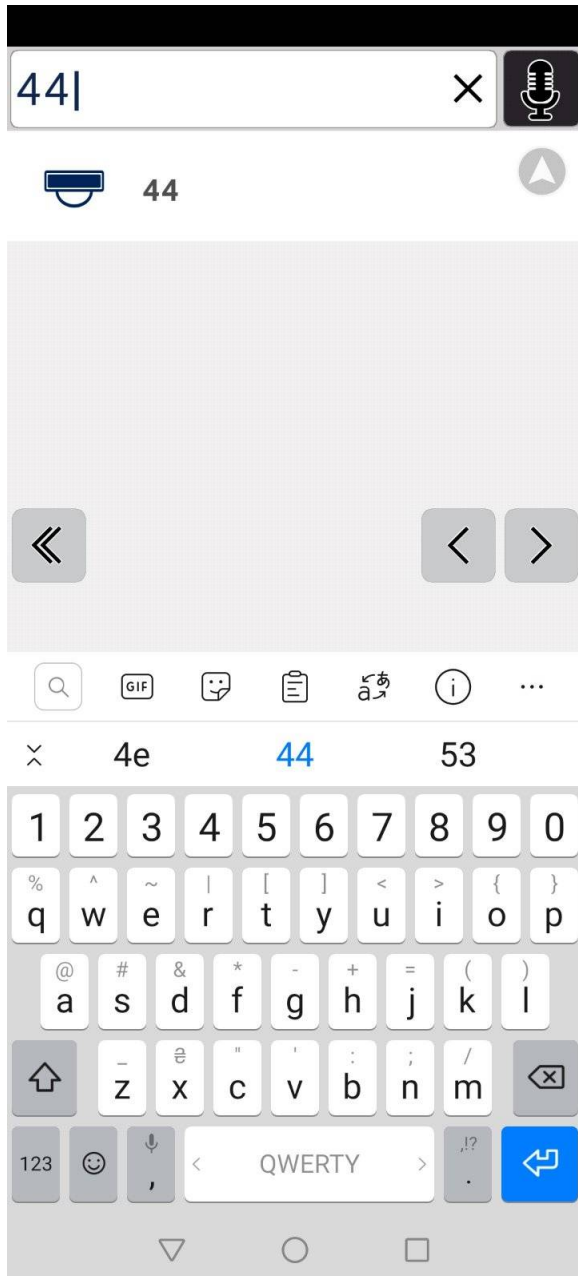


Крок 5:

Шукаємо наш номер будинку, або якщо його нема у списку – то найближчий за номером та з урахуванням сторони (парний / не парний номер).

У нашому прикладі – це номер 44

Grenzstraße 44, Tönisvorst, Germania



Адресу знайдено!

Далі вже можна або натиснути: Фініш або трикутник «поїхали», або уточнити місце наближенням та тапом на карті, або заїхати, або знайти об'єкт поруч та інші операції згідно кнопок.

Дякуємо за увагу!

Технічна підтримка Наві-Мапс у робочий час:

у месенджерах Viber Telegram WhatsApp за номером: **+380-73-360-17-08**

По е-мейл: ask@navi-maps.com

Покроково пошук адреси на одному скриншоті:

